









Mountain bike à Selenge

13 jours / 12 nuits / 8 jours VTT



Date	Description		Km	Logement	Repas
JOUR 1	Ulaan Baatar – Lac Ogii Accueil à l'aéroport d'Ulaan Baatar. Départ pour le lac Ogii, poissonneux et très fréquenté par les oiseaux migrateurs : oies d'Asie, cygnes, pélicans. C'est un lac sacré, situé à 1337m d'altitude dans la steppe de la région du Khangai du Nord. Repas de midi en chemin. En fin d'après midi arrivée au camp de yourte situé au bord du lac. Pêche possible. Repas du soir et logement au camp.	6-7h	340	GC** 	LD
JOUR 2	Lac Ogii- Olziit Après le petit déjeuner notre voyage en vélo commence en direction du nord dans la région du Khangai. Vous sentirez une vraie liberté dans cet espace immense. Nuitée au bord de la rivière Orkhon, l'une des 3 grandes rivières réputées de Mongolie. Pêche possible.		55	T	BLD
JOUR 3	Olziit- Saikhan Aujourd'hui on voyage toujours dans la steppe en suivant la rivière Orkhon. Notre voyage continue dans la région de Selenge, principale région agricole de Mongolie. En chemin on rencontre beaucoup de monuments en pierre datant du 3-8ième siècle.		60	T	BLD
JOUR 4	Saikhan-Col Tuluugiyn Pour aujourd'hui notre voyage se passe dans une zone montagneuse et traverse le col Tuluugiyn à 1900m d'altitude.		50	T	BLD
JOUR 5	Col Tuluugiyn- Bugat Départ pour Bugat. Voyage dans la région montagneuse et la steppe.		52	T	BLD
JOUR 6	Bugat- Inget tolgoi Aujourd'hui vous roulez au milieu des montagnes et suivez la rivière Khojir. Visite d'une famille nomade, découverte de la vie, de la coutume traditionnelle et de l'hospitalité mongole, dégustation de produits laitiers.		60	T	BLD
JOUR 7	Inget tolgoi- San Montée facile vers le col Tsaraan Hustai et belle descente vers le village de Khangal. Puis passage d'autre col où se trouve un « Ovoo », résidence des esprits des lieux. Vous pouvez faire trois tours autour de l'Ovoo en rajoutant les trois pierres pour souhaiter bon voyage.		60	T	BLD

Date	Description		Km	Logement	Repas
JOUR 8	San- Orkhon Voyage à vélo au bord de l'Orkhon, la plus grande rivière de Mongolie. Nuitée au bord de la rivière. Pêche possible.		60	T	BLD
JOUR 9	Orkhon - Amarbaysgalant Départ vers le monastère d'Amarbaysgalant, construit au 17 ^{ième} siècle, situé près du fleuve Selenge au pied de la montagne Büren Khaan, dans la vallée de l'Iven. C'est un endroit magnifique. Il a été édifié afin d'abriter la dépouille de Zanabazar, premier Bogdo qui était un grand sculpteur et peintre. Aujourd'hui nous voyageons dans la chaîne de Burengiin nuruu. Repas du soir et logement sous la yourte traditionnelle mongole.		75	GC** 	BLD
JOUR 10	Amarbaysgalant Ce matin on visite le beau monastère d'Amarbaysgalant dont la construction est particulière, où l'on trouve des statues, des thangkas et des manuscrits. Repos et logement au camp de yourte.			GC** 	BLD
JOUR 11	Amarbaysgalant Pour ce deuxième jour de repos vous vous baladez à cheval pour découvrir le paysage de cette région.	 2-3h		GC** 	BLD
JOUR 12	Amarbaysgalant- Ulaanbaatar Tôt le matin départ pour Ulaan Baatar sur la route asphaltée. Transfert à votre logement. Le soir spectacle folklorique de danse et de chant traditionnel mongol.	 6-7h	320	H** ou CH	BLD
JOUR 13	Ulaan Baatar Transfert à l'aéroport pour le retour.				B

Total: environ 1100km, dont 472km en vélo

B = Breakfast : petit-déjeuner
L = Lunch : repas de midi
D = Dîner : repas du soir
H** - Hôtel 2 étoiles
CH - Chez l'habitant
GC** - camp de yourte confortable avec douche
T- Tente

Prix 2009 pp.	2-3 personnes	4-5 personnes	6-7 personnes	8-9 personnes	10-11 personnes
A l'hôtel 2**	2'290€ / 3'780CHF	1'820€ / 2'990CHF	1'510€ / 2'480CHF	1'470€ / 2'430CHF	1'310€ / 2'160CHF
En appartement ou chez l'habitant	2'260€ / 3'730CHF	1'790€ / 2'950CHF	-	-	-

Un prix tout compris :

- Transferts de retour pour l'aéroport.
- Chauffeur-guide avec leur véhicule (l'essence, nourriture et hébergement compris)
- Guide de vélo anglophone (nourriture et hébergement compris)
- Logement en hôtel 2* ou chez l'habitant en ville
- Taxe d'entrée dans la zone protégée traversée par l'itinéraire.
- Taxe d'entrée du monastère marqué dans le programme
- Pension complète (hors boissons alcoolisées)
- Cuisinier (nourriture et hébergement compris)
- Cheval 2-3 heures
- Un mécanicien (à partir de 6 personnes)
- Spectacle folklorique, repas et véhicule en ville

Services en option :

- Eventuels achats personnels
- Boissons (autre que le thé)
- Pourboire guide et chauffeurs (de 30 €/47 CHF à 50 €/78 CHF par personne)
- Démarches et visa pour la Mongolie : 85 € par personne
- Assurance annulation-rapatriement (obligatoire, renonciation possible)
- Prix de location du vélo (20\$US par jour)
- Visite en ville et à la campagne

Le climat :

A Selenge la température moyenne annuelle -0.2°C, en hiver – 23.3°C, en été 19.1°C.

La période de pluie :

De la fin de juillet et au mois d'août

La période de voyage :

Du 1^{er} juin au 1^{er} septembre 2009

L'âge de voyageur :

18-65 ans /homme, 18-60ans /femme

Matériel fourni par l'agence :

Tente (2 personnes par une tente)

Matelas, couverture

Matériel de cuisine collectif et individuel

L'eau potable pendant le vélo fournit par agence

Matériel personnel à emporter:

Bonnet, chapeau en toile pour le soleil, casque, gants vélo pluie/froid, foulard, veste imper respirant, polaire chaude /coupe vent, sur pantalons de montagne imper respirant stretch, cape de pluie, sandales, chaussures vélo/rando, sac de couchage, drap sac, lunettes de soleil, pharmacie, appareils photos, pellicules, carte mémoires, piles recharges, lampe frontale

Bagages :

Transporté par véhicule

Trajet:

Moyenne 55km et 6h par jour en vélo pour 8 jours

Vélo:

Vélo de montagne : caution de 200\$US

Location de vélo 20\$US par vélo et par jour

Participant:

Individuel 1-4 personnes

Groupe 5-12 personnes

Véhicule:

Fourgon russe avec chauffeur expérimenté

1 fourgon pour 1-3 pers

2 fourgons pour 4-7 pers

3 fourgons pour 8-13 pers